



**Заказчик – ПАО «Татнефть» им. В.Д.Шашина**

**ДОКУМЕНТАЦИЯ ПО ПЛАНИРОВКЕ ТЕРРИТОРИИ**

**по объекту: «Обустройство Елабужского нефтяного  
месторождения НГДУ "Прикамнефть"-6**

**ПРОЕКТ ПЛАНИРОВКИ ТЕРРИТОРИИ**

**Раздел 3 "Материалы по обоснованию проекта планировки территории.  
Графическая часть"**

**13051-ППТ-РЗ**

2024г.



Заказчик – ПАО «Татнефть» им. В.Д.Шашина

**ДОКУМЕНТАЦИЯ ПО ПЛАНИРОВКЕ ТЕРРИТОРИИ**

**по объекту: «Обустройство Елабужского нефтяного  
месторождения НГДУ "Прикамнефть"-6"»**

**ПРОЕКТ ПЛАНИРОВКИ ТЕРРИТОРИИ**

**Раздел 3 "Материалы по обоснованию проекта планировки территории.  
Графическая часть"**

**13051-ППТ-РЗ**

Директор



**И.К. Минязов**

**2024г.**

Взам. инв. №	
Подп. и дата	
Инв. № подл.	

**«Обустройство Елабужского нефтяного месторождения НГДУ «Прикамнефть»-6»**

№ п/п	Обозначение	Наименование	Прим.
1	13051-ППТ-Р1	Раздел 1 «Проект планировки территории. Графическая часть»	
2	13051-ППТ-Р2	Раздел 2 «Положение о размещении линейных объектов»	
3	13051-ППТ-Р3	Раздел 3 «Материалы по обоснованию проекта планировки территории. Графическая часть»	
4	13051-ППТ-Р4	Раздел 4 «Материалы по обоснованию проекта планировки территории. Пояснительная записка»	
5	13051-ПМТ-Р1	Раздел 1 «Проект межевания территории. Графическая часть»	
6	13051-ПМТ-Р2	Раздел 2 «Проект межевания территории. Текстовая часть»	
7	13051-ПМТ-Р3	Раздел 3 «Материалы по обоснованию проекта межевания территории. Графическая часть»	
8	13051-ПМТ-Р4	Раздел 4 «Материалы по обоснованию проекта межевания территории. Пояснительная записка»	

Взам. инв. №	Подп. и дата										
Инв. № подл.							13051-ППТ-Р3	Раздел 3 «Материалы по обоснованию проекта планировки территории. Графическая часть»	Стадия	Лист	Листов
	Изм.	Колуч.	Лист	№ док.	Подп.	Дата			ППТ	1	
	Директор	Минязов				06.24					
	ГИП	Гафуров				06.24					
ООО «Теплогазпроект»											

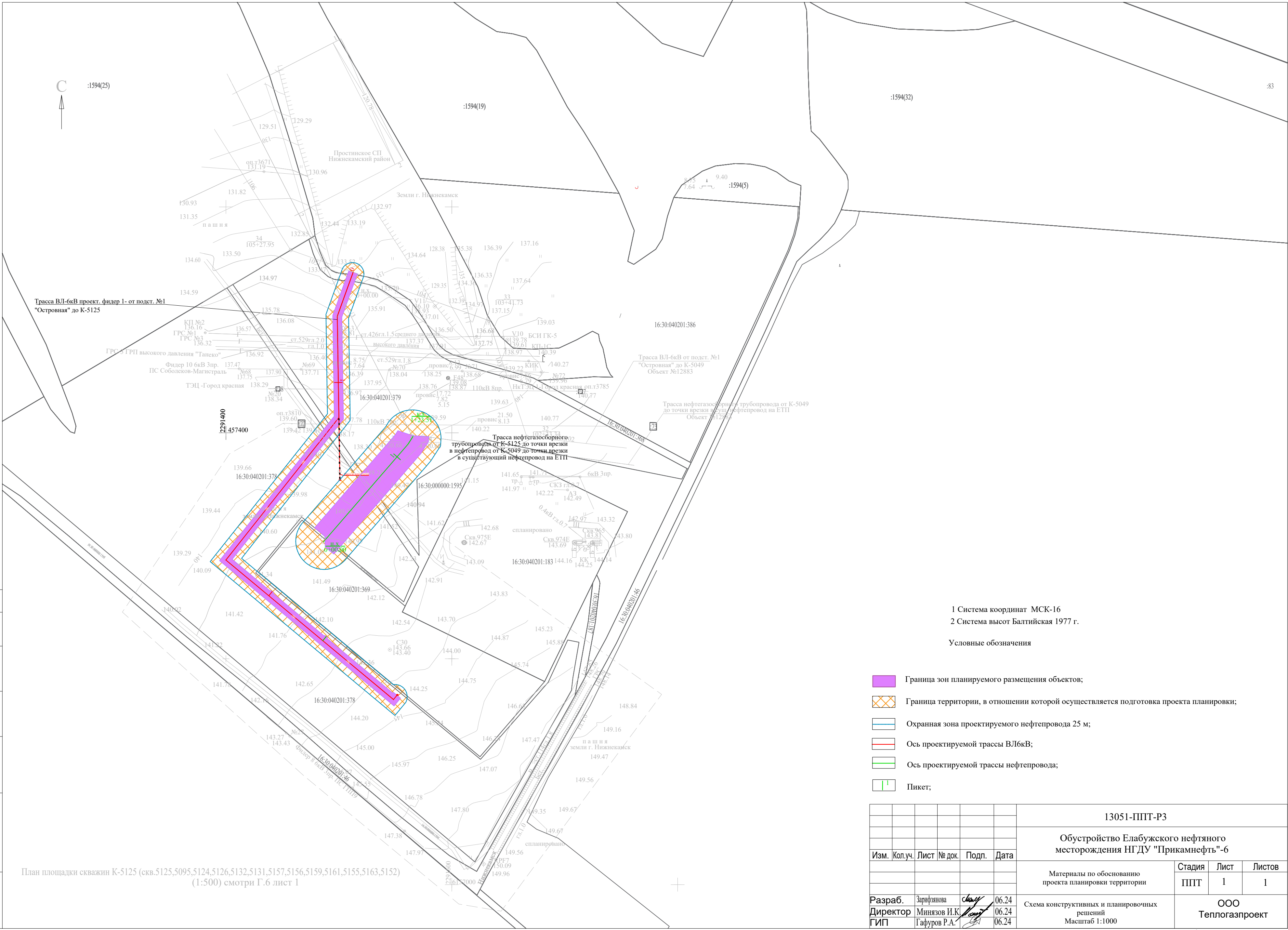
Взам. инв. №

Подп. и дата

Изм. № подл.

Инв. № подл.	Согласовано	
	Взам. инв. №	
	Подп. и дата	

План площадки скважин К-5125 (скв.5125,5095,5124,5126,5132,5131,5157,5156,5159,5161,5155,5163,5152)  
(1:500) смотри Г.6 лист 1



1 Система координат МСК-16  
2 Система высот Балтийская 1977 г.

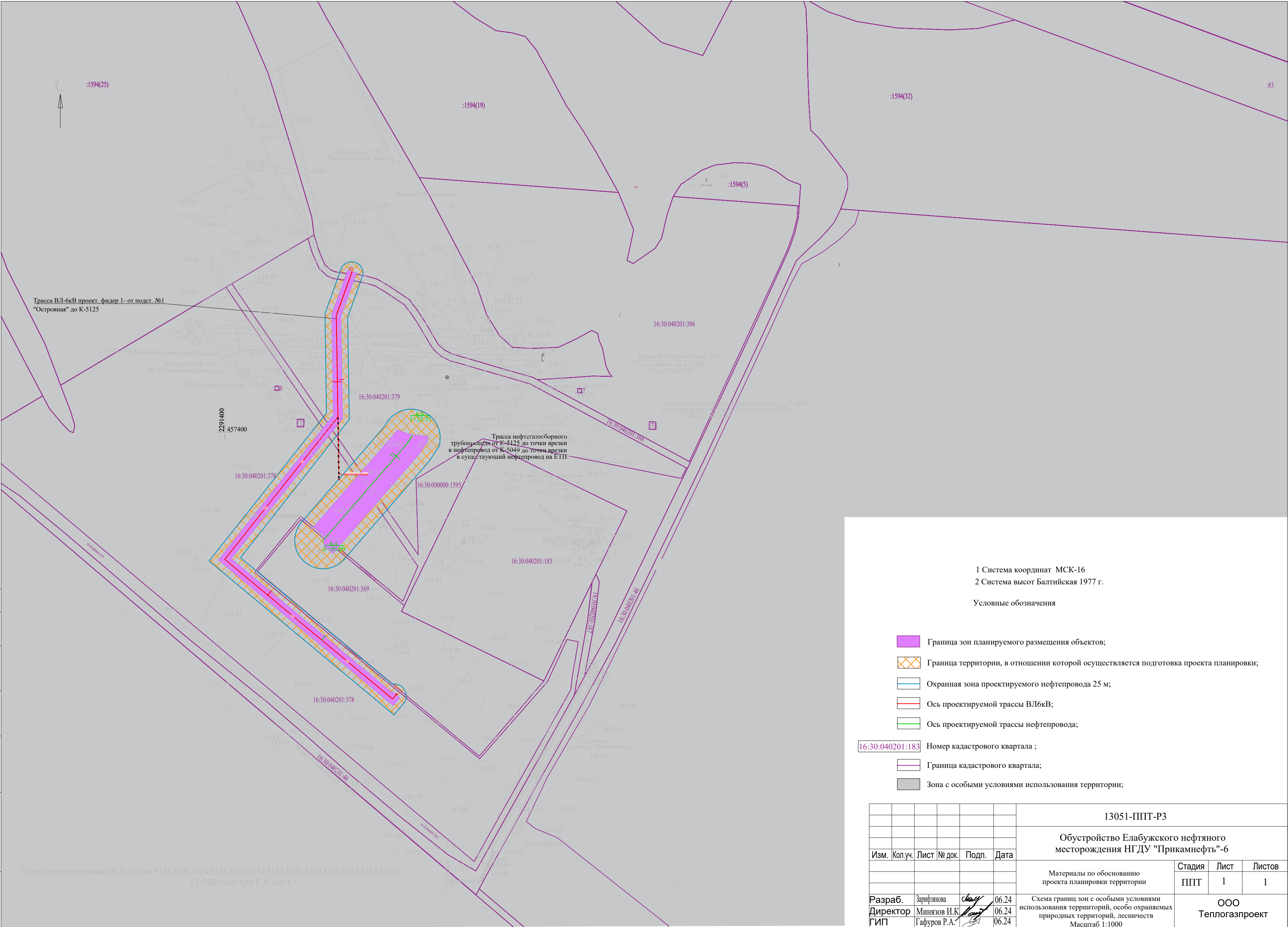
Условные обозначения

- Граница зон планируемого размещения объектов;
- Граница территории, в отношении которой осуществляется подготовка проекта планировки;
- Охранный зона проектируемого нефтепровода 25 м;
- Ось проектируемой трассы ВЛ6кВ;
- Ось проектируемой трассы нефтепровода;
- Пикет;

						13051-ППТ-РЗ			
						Обустройство Елабужского нефтяного месторождения НГДУ "Прикамнефть"-6			
Изм.	Кол.уч.	Лист	№ док.	Подп.	Дата	Материалы по обоснованию проекта планировки территории	Стадия	Лист	Листов
							ППТ	1	1
Разраб.	Зарифзянова	06.24				Схема конструктивных и планировочных решений Масштаб 1:1000	ООО Теплогазпроект Формат А2		
Директор	Миниязов И.К.	06.24							
ГИП	Гафуров Р.А.	06.24							



Инев. № подл.	Согласовано	Взам. инв. №
Подп. и дата		



1 Система координат МСК-16  
2 Система высот Балтийская 1977 г.

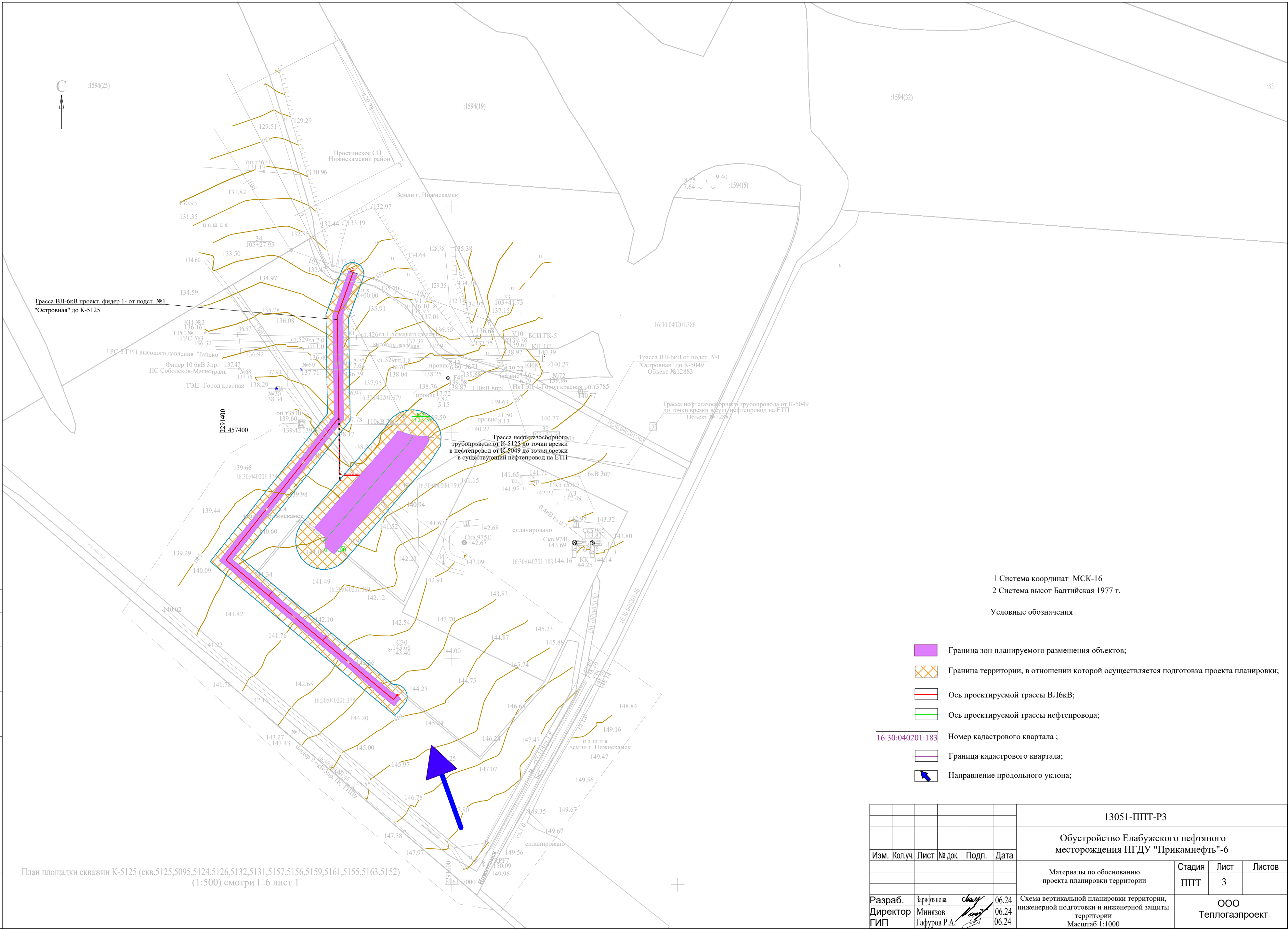
Условные обозначения

- Граница зон планируемого размещения объектов;
- Граница территории, в отношении которой осуществляется подготовка проекта планировки;
- Охранная зона проектируемого нефтепровода 25 м;
- Ось проектируемой трассы ВЛ6кВ;
- Ось проектируемой трассы нефтепровода;
- 16:30:040201:183 Номер кадастрового квартала ;
- Граница кадастрового квартала;
- Зона с особыми условиями использования территории;

13051-ППТ-РЗ						
Обустройство Елабужского нефтяного месторождения НГДУ "Прикамнефть"-6						
Изм.	Кол.уч.	Лист	№ док.	Подп.	Дата	
Материалы по обоснованию проекта планировки территории						Стадия
						Лист
						Листов
Разраб.	Зарифзянова	06.24				ООО Теплогазпроект
Директор	Минязов И.К.	06.24				
ГИП	Гафуров Р.А.	06.24				
Схема границ зон с особыми условиями использования территорий, особо охраняемых природных территорий, лесничеств Масштаб 1:1000						Формат А2

Инва. № подл.	Согласовано	
	Взам. инв. №	
	Подп. и дата	

План площадки скважин К-5125 (скв.5125,5095,5124,5126,5132,5131,5157,5156,5159,5161,5155,5163,5152)  
(1:500) смотри Г.6 лист 1



1 Система координат МСК-16  
2 Система высот Балтийская 1977 г.  
  
Условные обозначения

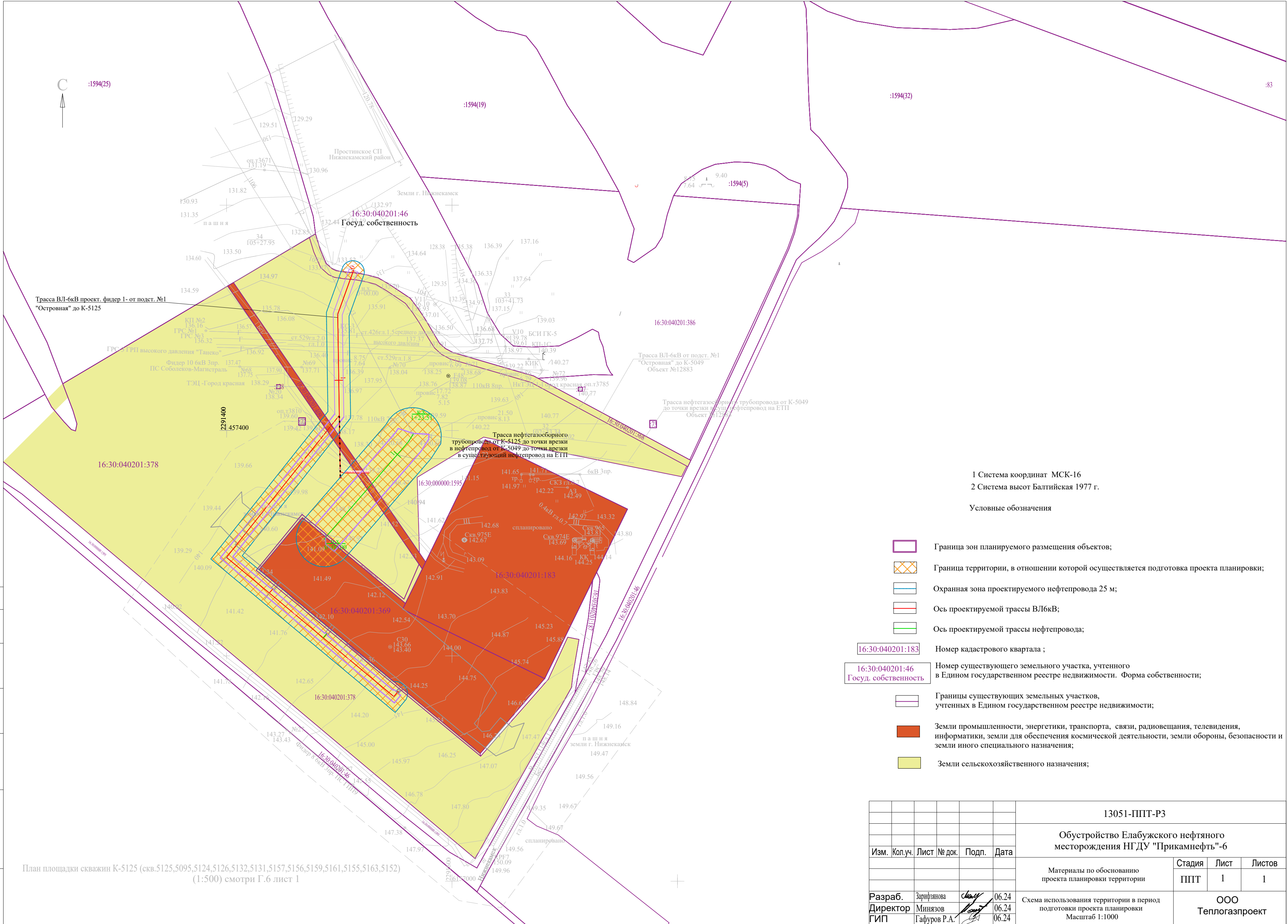
- Граница зон планируемого размещения объектов;
- Граница территории, в отношении которой осуществляется подготовка проекта планировки;
- Ось проектируемой трассы ВЛ6кВ;
- Ось проектируемой трассы нефтепровода;
- 16:30:040201:183 Номер кадастрового квартала ;
- Граница кадастрового квартала;
- Направление продольного уклона;

						13051-ППТ-РЗ				
						Обустройство Елабужского нефтяного месторождения НГДУ "Прикамнефть"-6				
Изм.	Кол.уч.	Лист	№ док.	Подп.	Дата	Материалы по обоснованию проекта планировки территории	Стадия	Лист	Листов	
							ППТ	3		
Разраб.	Зарифзянова				06.24		Схема вертикальной планировки территории, инженерной подготовки и инженерной защиты территории Масштаб 1:1000	ООО Теплогазпроект		
Директор	Миниязов				06.24					
ГИП	Гафуров Р.А.				06.24					



Инов. № подл.	Согласовано	Подп. и дата	Взам. инв. №

План площадки скважин К-5125 (скв.5125,5095,5124,5126,5132,5131,5157,5156,5159,5161,5155,5163,5152)  
(1:500) смотри Г.6 лист 1



1 Система координат МСК-16  
2 Система высот Балтийская 1977 г.

Условные обозначения

- Граница зон планируемого размещения объектов;
- Граница территории, в отношении которой осуществляется подготовка проекта планировки;
- Охранная зона проектируемого нефтепровода 25 м;
- Ось проектируемой трассы ВЛ6кВ;
- Ось проектируемой трассы нефтепровода;
- 16:30:040201:183 Номер кадастрового квартала ;
- 16:30:040201:46 Государственная собственность Номер существующего земельного участка, учтенного в Едином государственном реестре недвижимости. Форма собственности;
- Границы существующих земельных участков, учтенных в Едином государственном реестре недвижимости;
- Земли промышленности, энергетики, транспорта, связи, радиовещания, телевидения, информатики, земли для обеспечения космической деятельности, земли обороны, безопасности и земли иного специального назначения;
- Земли сельскохозяйственного назначения;

						13051-ППТ-РЗ			
						Обустройство Елабужского нефтяного месторождения НГДУ "Прикамнефть"-6			
Изм.	Кол.уч.	Лист	№ док.	Подп.	Дата	Материалы по обоснованию проекта планировки территории	Стадия	Лист	Листов
							ППТ	1	1
Разраб.	Зарифьянова	06.24				Схема использования территории в период подготовки проекта планировки Масштаб 1:1000	ООО Теплогазпроект		
Директор	Минязов	06.24							
ГИП	Гафуров Р.А.	06.24							

Формат А2